ЛЕГЕНДА:

ГРАНИЦА ПЛАНСКОГ ПОДРУЧЈА

ПОВРШИНЕ ЈАВНЕ НАМЕНЕ

- ДРЖАВНИ ПУТ IБ РЕДА
- ДРЖАВНИ ПУТ IIА РЕДА
- НЕКАТЕГОРИСАНИ ПУТ
- ОДБРАМБЕНИ НАСИП
- МЕЛИОРАЦИОНИ КАНАЛ
- РЕКА ДУНАВ
- ШУМЕ И ШУМСКО ЗЕМЉИШТЕ

ОСТАЛЕ ПОВРШИНЕ

- ПОЉОПРИВРЕДНО ЗЕМЉИШТЕ
- НЕПЛОДНО ЗЕМЉИШТЕ

АРХЕОЛОШКИ ЛОКАЛИТЕТИ

- АРХЕОЛОШКИ ЛОКАЛИТЕТ 1
- АРХЕОЛОШКИ ЛОКАЛИТЕТ 2
- СТАНИШТА ЗАШТИЋЕНИХ ВРСТА

Инвеститор: ЈАВНО ПРЕДУЗЕЋЕ ПУТЕВИ СРБИЈЕ Булевар краља Александра број 282, Београд	*Назив објекта:* Мост на Дунаву код Бачке Паланке са прилазима
	Ознака и назив дела пројекта: Студија о процени утицаја на животну средину
Пројектант: MHM PROJEKT	*Ознака врсте техничке документације:* ИДП
у сарадњи са: SAOBRAĆAJNI INSTITUT CIP, DB INŽENJERING, GEOM	*Одговорни пројектант:* Мирослав Стојановић, дипл. инж. грађ. — *Број лиценце:* 314 P962 18
	Пројектанти: — *Број лиценце:*
Назив цртежа: Легенда	*Број цртежа:* 1.6.2.1
	Размера:
	Датум: Јун 2021.

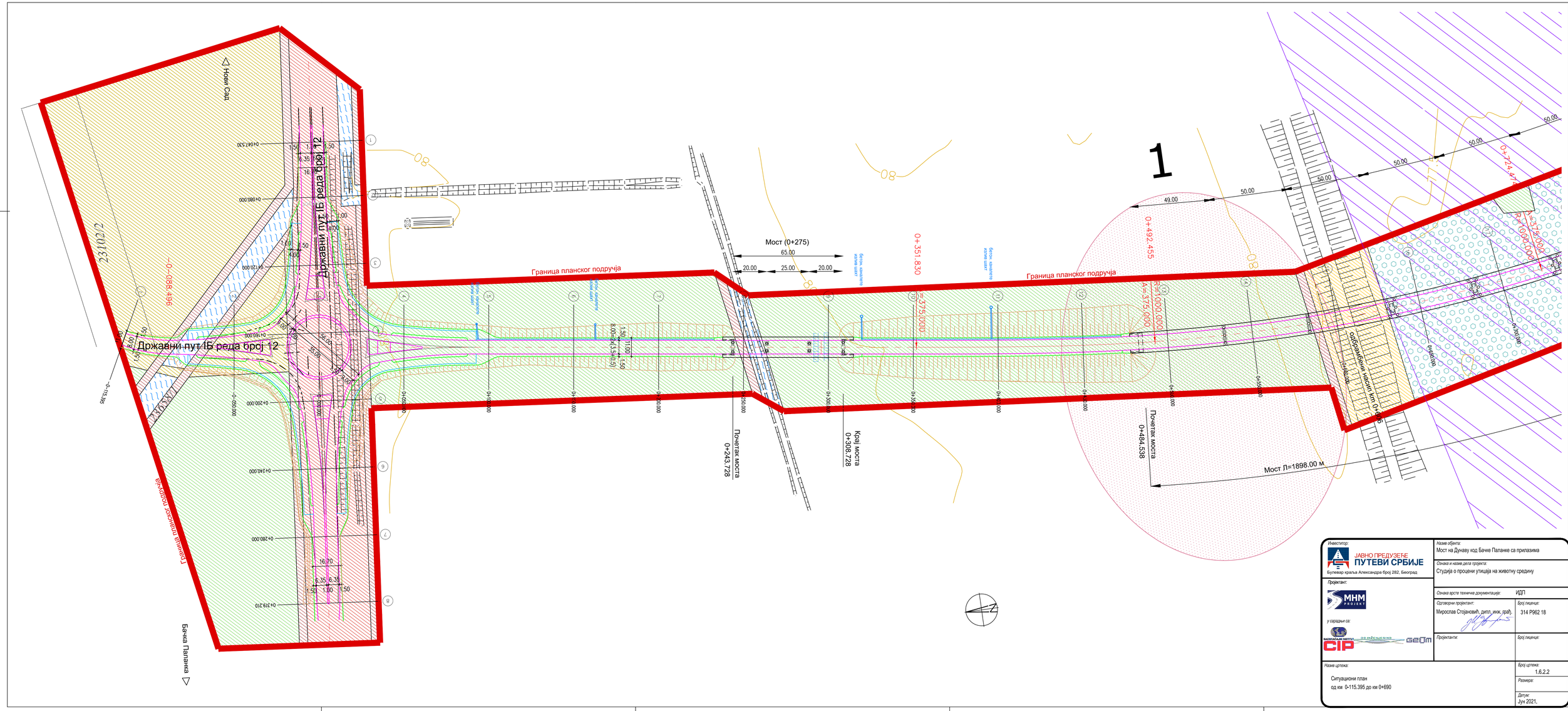
Нови Сад
Бачка Паланка
Државни пут IБ реда број 12
Државни пут IБ реда број 12
Државни пут IБ реда број 12
23102/2
0-088.496
0-115.395
Граница планског подручја
Граница планског подручја
Мост (0+275)
65.00
20.00
25.00
20.00
0+351.830
R=375.000
0+492.455
R=1000.000
A=375.000
1
49.00
50.00
50.00
50.00
50.00
0+724.477
R=1000.000
A=375.000
Почетак моста
0+243.728
Крај моста
0+308.728
Почетак моста
0+484.538
Мост Л=1898.00 м
одбрамбени насип km 0+000
0+690.000
0+080.000
0+160.000
0+200.000
0+240.000
0+280.000
0+319.210
0+050.000
0+100.000
0+150.000
0+250.000
0+300.000
0+350.000
0+400.000
0+450.000
0+500.000
0+550.000
0+600.000
0+650.000
0+690.000
16.70
6.35
6.35
1.00
1.50
1.50
11.00
8.00
8.00
1.50
1.50
1.50

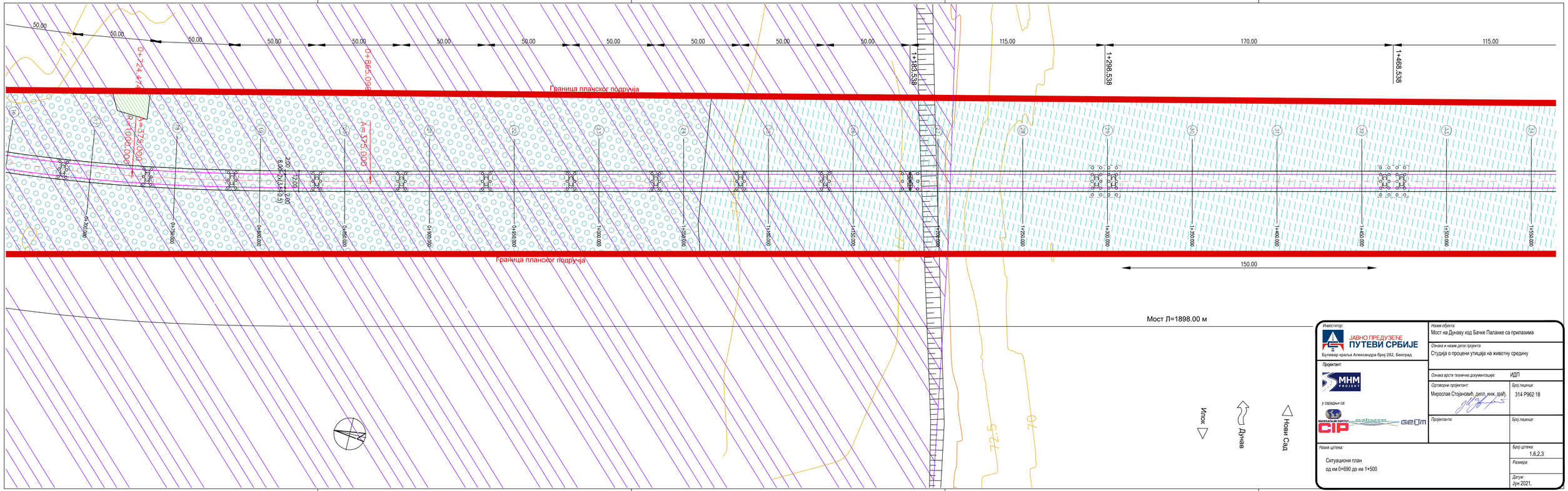
Граница планског подручја
Граница планског подручја
0+724.47
0+865.098
1+183.538
1+298.538
1+468.538
50.00
115.00
170.00
150.00
R=1000.00
A=375.000
R=1000.00
A=375.000
200
72.207
200
8.00=(4+4+0.5)
0+800.000
0+850.000
0+900.000
0+950.000
1+000.000
1+050.000
1+100.000
1+150.000
1+200.000
1+250.000
1+300.000
1+350.000
1+400.000
1+450.000
1+500.000
1+550.000
Мост Л=1898.00 м
Илок
Дунав
Нови Сад
Инвеститор:
ЈАВНО ПРЕДУЗЕЋЕ
ПУТЕВИ СРБИЈЕ
Булевар краља Александра број 282, Београд
Пројектант:
МНМ PROJEKT
у сарадњи са:
ВАСИЋ ИНЖЕЊЕРИНГ
ГЕОЛИ
Назив пројекта:
Мост на Дунаву код Бачке Паланке са прилазима
Ознака и назив дела пројекта:
Студија о процени утицаја на животну средину
Ознака врсте техничке документације:
ИДП
Одговорни пројектант:
Мирослав Стојановић, дипл. инж. грађ.
Број лиценце:
314 P962 18
Пројектант:
Број лиценце:
Назив цртежа:
Ситуациони план
од км 0+690 до км 1+500
Број цртежа:
1.6.2.3
Размера:
Датум:
Јун 2021.

115.00 | 50.00 | 50.00 | 50.00 | 50.00 | 50.00 | 50.00 | 50.00 | 50.00 | 50.00 | 50.00 | 50.00 | 50.00 | 50.00 | 50.00 | 50.00 | 49.00

1+583.538

2

Граница планског подручја

1+550.000 | 1+600.000 | 1+650.000 | 1+700.000 | 1+750.000 | 1+800.000 | 1+850.000 | 1+900.000 | 1+950.000 | 2+000.000 | 2+050.000 | 2+100.000 | 2+150.000 | 2+200.000 | 2+250.000 | 2+300.000 | 2+350.000

12.00 | 8.00 | 2.00 | 3.50 | 3.50 | 2.00 | 12.00

Граница планског подручја

Мост Л=1898.00 м

Крај моста
2+382.538

Инвеститор: ЈАВНО ПРЕДУЗЕЋЕ ПУТЕВИ СРБИЈЕ, Булевар краља Александра број 282, Београд	Назив објекта: Мост на Дунаву код Бачке Паланке са прилазима
	Ознака и назив дела пројекта: Студија о процени утицаја на животну средину
Пројектант: МНМ ПРОЈЕКТ	Ознака врсте техничке документације: ИДП
Одговорни пројектант: Мирослав Стојановић, дипл. инж. грађ.	Број лиценце: 314 Р962 18
У сарадњи са: ЗАВОД ЗА ИЗГРАДЊУ ГРАДА СИП; ГЕОЦМ	Пројектант: / Број лиценце:
Назив цртежа: Ситуациони план од км 1+500 до км 2+400	Број цртежа: 1.6.2.4
	Размера:
	Датум: Јун 2021.

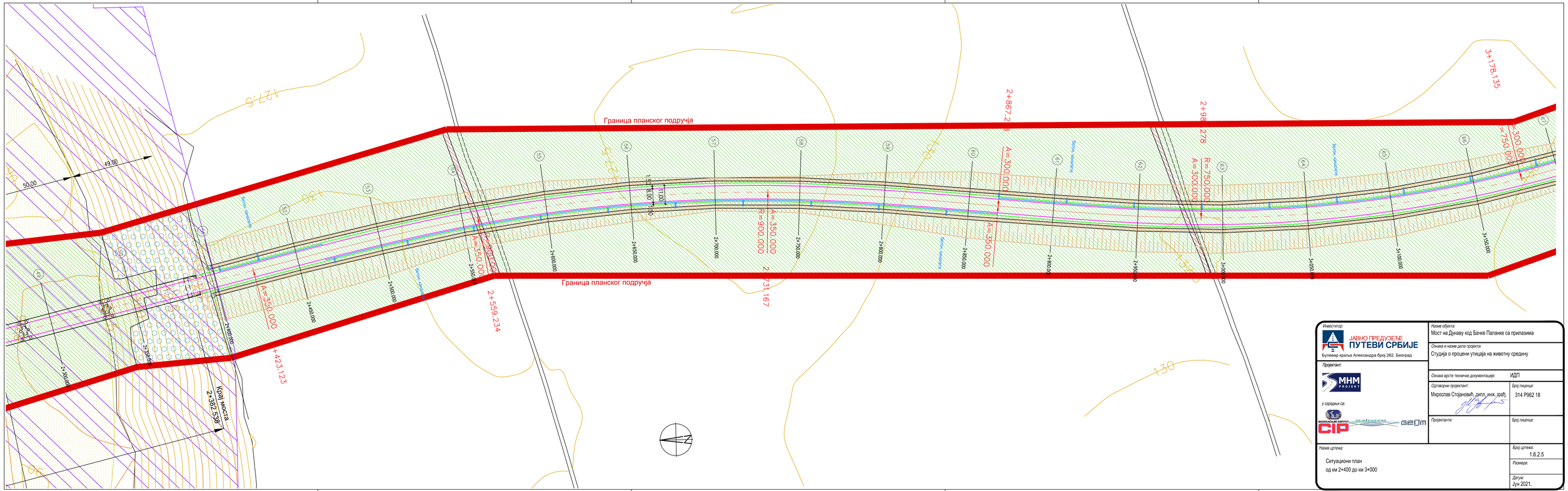

Инвеститор:

ЈАВНО ПРЕДУЗЕЋЕ
ПУТЕВИ СРБИЈЕ

Булевар краља Александра број 282, Београд

Пројектант:

МНМ ПРОЈЕКТ

у сарадњи са:

ВАСИЛАСКАЈА ВИЛА ОД ИНЖЕЊЕРИНГА CIP GEOM

Назив објекта:
Мост на Дунаву код Бачке Паланке са прилазима

Ознака и назив дела пројекта:
Студија о процени утицаја на животну средину

Ознака врсте техничке документације: ИДП

Одговорни пројектант:
Мирослав Стојановић, дипл. инж. грађ.
Број лиценце: 314 P962 18

Пројектант:
Број лиценце:

Назив цртежа:
Ситуациони план
од км 2+400 до км 3+000

Број цртежа: 1.6.2.5

Размера:

Датум:
Јун 2021.

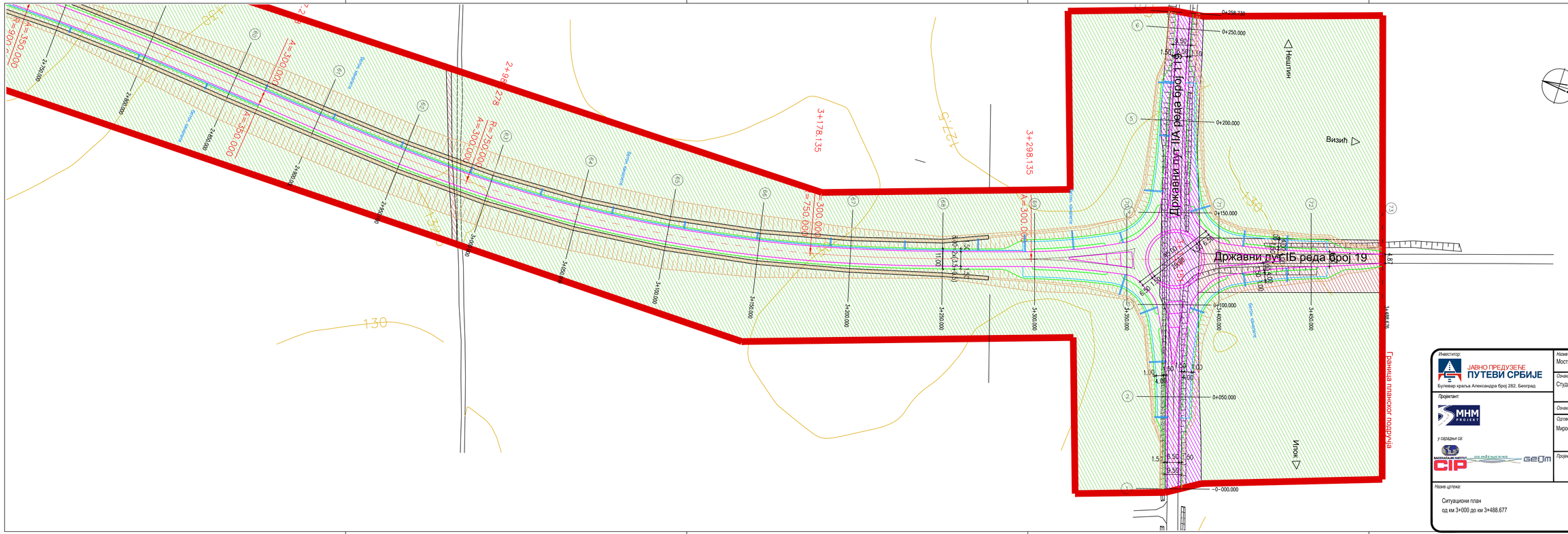
Државни пут IIА реда број 113
Државни пут IБ реда број 19
Граница планског подручја
Нештин
Визић
Илок
3+178.135
3+298.135
3+488.676
0+250.000
0+200.000
0+150.000
0+100.000
0+050.000
0-000.000
3+100.000
3+150.000
3+200.000
3+250.000
3+300.000
3+350.000
3+400.000
3+450.000
3+500.000
3+550.000
3+600.000
3+650.000
3+700.000
3+750.000
3+800.000
3+850.000
3+900.000
3+950.000
4+000.000
4+050.000
4+100.000
4+150.000
4+200.000
4+250.000
4+300.000
4+350.000
4+400.000
4+450.000
4+500.000
4+550.000
4+600.000
4+650.000
4+700.000
4+750.000
4+800.000
4+850.000
4+900.000
4+950.000
5+000.000
5+050.000
5+100.000
5+150.000
5+200.000
5+250.000
5+300.000
5+350.000
5+400.000
5+450.000
5+500.000
5+550.000
5+600.000
5+650.000
5+700.000
5+750.000
5+800.000
5+850.000
5+900.000
5+950.000
6+000.000
6+050.000